



IL SINDACO
dott. Gabriele Abaterusso

IL DIRIGENTE DELL'UFFICIO
GESTIONE DEL TERRITORIO
arch. Dionino Giangrande

Piano Comunale delle Coste

B. ELABORATO DI PROGETTO

B.1.4 a INDIVIDUAZIONE DEI PERCORSI DI
CONNESSIONE

I PROGETTISTI
arch. Dario Russo

ing. Roberto Ciriolo

COLLABORATORI
geom. Paola De Paola

GEOLOGO
dott. Marcello DE Donatis

PIANO:
Gennaio 2016

REVISIONE:
Giugno 2019


Legenda

..... LIMITI COMUNE DI PATU'
..... DIVIDENTE 2019

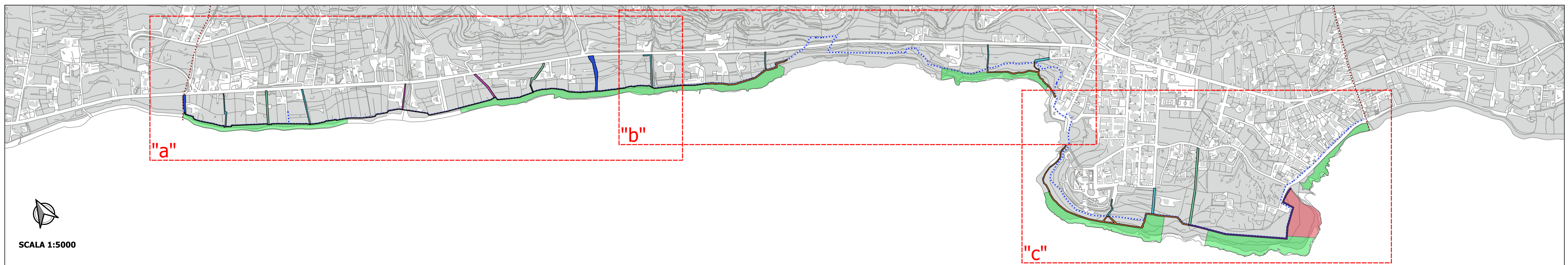
SB
SL

B.1.4 CONNESSIONI

- Percorso da realizzare su proprietà privata mediante procedura di esproprio
- Percorso di accesso esistente da ripristinare
- Percorso di accesso pubblico esistente
- Percorso di connessione tra le aree definite SL
- Percorso di connessione tra le aree definite SL e SB
- Percorso di connessione tra le aree definite SL, SB e SLS
- Percorso di connessione tra le aree definite SLS
- Percorso privato da rendere pubblico



SCALA 1:2000



SCALA 1:5000



Piano Comunale delle Coste

IL SINDACO
dott. Gabriele Abaterusso

IL DIRIGENTE DELL'UFFICIO
GESTIONE DEL TERRITORIO
arch. Dionino Giangrande

B. ELABORATO DI PROGETTO

B.1.4 b INDIVIDUAZIONE DEI PERCORSI DI
CONNESSIONE

I PROGETTISTI
arch. Dario Russo

ing. Roberto Ciriolo

COLLABORATORI
geom. Paola De Paola

GEOLOGO
dott. Marcello DE Donatis

PIANO:
Gennaio 2016

REVISIONE:
Giugno 2019

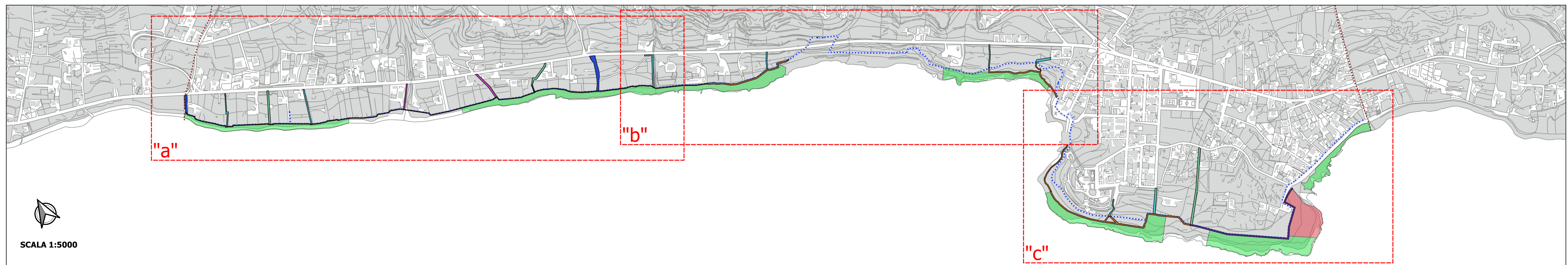
Legenda

..... LIMITI COMUNE DI PATU'
..... DIVIDENTE 2019

SB
SL

B.1.4 CONNESSIONI

- Percorso da realizzare su proprietà privata mediante procedura di esproprio
- Percorso di accesso esistente da ripristinare
- Percorso di accesso pubblico esistente
- Percorso di connessione tra le aree definite SL
- Percorso di connessione tra le aree definite SL e SB
- Percorso di connessione tra le aree definite SL, SB e SLS
- Percorso di connessione tra le aree definite SLS
- Percorso privato da rendere pubblico





Piano Comunale delle Coste

IL SINDACO
dott. Gabriele Abaterusso

IL DIRIGENTE DELL'UFFICIO
GESTIONE DEL TERRITORIO
arch. Dionino Giangrande

B. ELABORATO DI PROGETTO

B.1.4 c. INDIVIDUAZIONE DEI PERCORSI DI
CONNESSIONE

I PROGETTISTI
arch. Dario Russo

ing. Roberto Ciriolo

COLLABORATORI
geom. Paola De Paola

GEOLOGO
dott. Marcello DE Donatis

PIANO:
Gennaio 2016

REVISIONE:
Giugno 2019

Legenda

..... LIMITI COMUNE DI PATU'
..... DIVIDENTE 2019

SB
SL

B.1.4 CONNESSIONI

- Percorso da realizzare su proprietà privata mediante procedura di esproprio
- Percorso di accesso esistente da ripristinare
- Percorso di accesso pubblico esistente
- Percorso di connessione tra le aree definite SL
- Percorso di connessione tra le aree definite SL e SB
- Percorso di connessione tra le aree definite SL, SB e SLS
- Percorso di connessione tra le aree definite SLS
- Percorso privato da rendere pubblico

