



IL SINDACO
dott. Gabriele Abaterusso

IL DIRIGENTE DELL'UFFICIO
GESTIONE DEL TERRITORIO
arch. Dionino Giangrande

I PROGETTISTI
arch. Dario Russo

ing. Roberto Ciriolo

COLLABORATORI
geom. Paola De Paola

GEOLOGO
dott. Marcello DE Donatis

Piano Comunale delle Coste

B. ELABORATO DI PROGETTO

B.1.3 a INDIVIDUAZIONE DELLE AREE DI INTERESSE
TURISTICO RICREATIVO

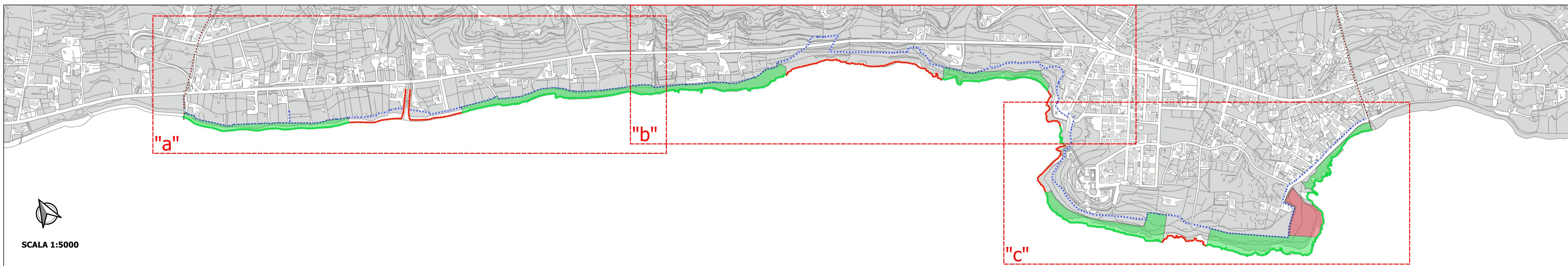
PIANO:
Gennaio 2016

REVISIONE:
Giugno 2019



SCALA 1:2000

- Legenda**
- LIMITI COMUNE DI PATU'
 - DIVIDENTE 2019
 - COSTA BALNEABILE
 - COSTA NON BALNEABILE
- B.1.3 SPIAGGE**
- SB (Stabilimento Balneare)
 - SL (Spiaggia Libera)



SCALA 1:5000



Piano Comunale delle Coste

IL SINDACO
dott. Gabriele Abaterusso

IL DIRIGENTE DELL'UFFICIO
GESTIONE DEL TERRITORIO
arch. Dionino Giangrande

B. ELABORATO DI PROGETTO

B.1.3 b INDIVIDUAZIONE DELLE AREE DI INTERESSE
TURISTICO RICREATIVO

I PROGETTISTI
arch. Dario Russo

ing. Roberto Ciriolo

COLLABORATORI
geom. Paola De Paola

GEOLOGO
dott. Marcello DE Donatis

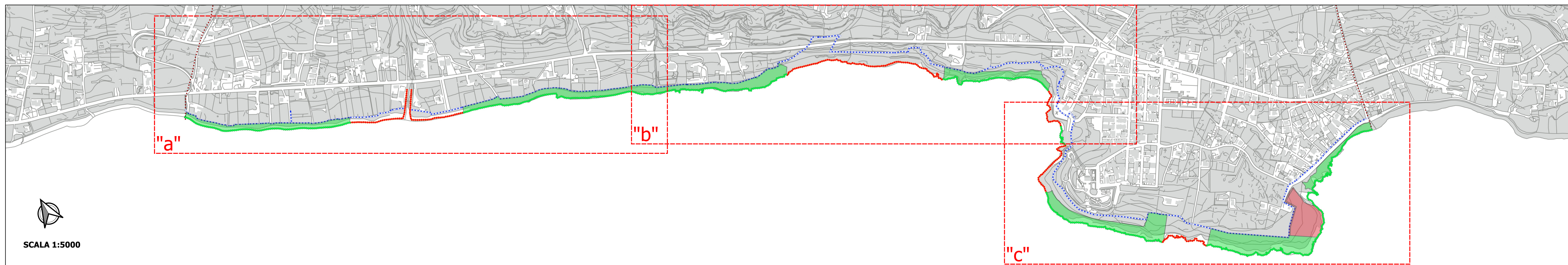
PIANO:
Gennaio 2016

REVISIONE:
Giugno 2019



SCALA 1:2000

- Legenda**
- LIMITI COMUNE DI PATU'
 - DIVIDENTE 2019
 - COSTA BALNEABILE
 - COSTA NON BALNEABILE
- B.1.3 SPIAGGE**
- SB (Stabilimento Balneare)
 - SL (Spiaggia Libera)



SCALA 1:5000



IL SINDACO
dott. Gabriele Abaterusso

IL DIRIGENTE DELL'UFFICIO
GESTIONE DEL TERRITORIO
arch. Dionino Giangrande

Piano Comunale delle Coste

B. ELABORATO DI PROGETTO

B.1.3 c INDIVIDUAZIONE DELLE AREE DI INTERESSE
TURISTICO RICREATIVO

I PROGETTISTI
arch. Dario Russo

ing. Roberto Ciriolo

COLLABORATORI
geom. Paola De Paola

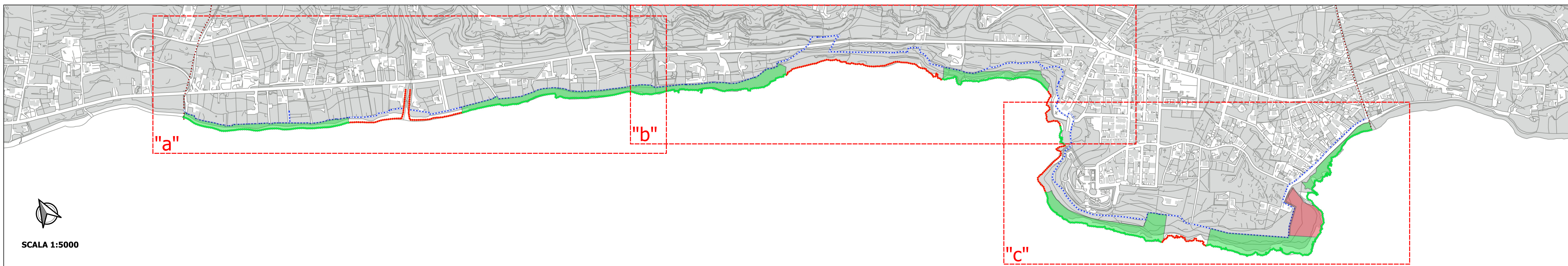
GEOLOGO
dott. Marcello DE Donatis

PIANO:
Gennaio 2016

REVISIONE:
Giugno 2019



- Legenda**
- LIMITI COMUNE DI PATU'
 - DIVIDENTE 2019
 - COSTA BALNEABILE
 - COSTA NON BALNEABILE
- B.1.3 SPIAGGE**
- SB (Stabilimento Balneare)
 - SL (Spiaggia Libera)



SCALA 1:5000